

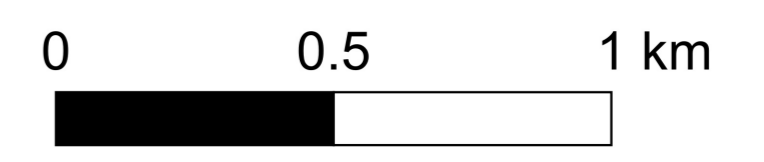

Umgebungslärmkartierung an Schienenwegen von Eisenbahnen des Bundes - Runde 4 (30.06.2022)

Haupteisenbahnstrecken (mehr als 30.000 Zugbewegungen pro Jahr) und sonstige Strecken

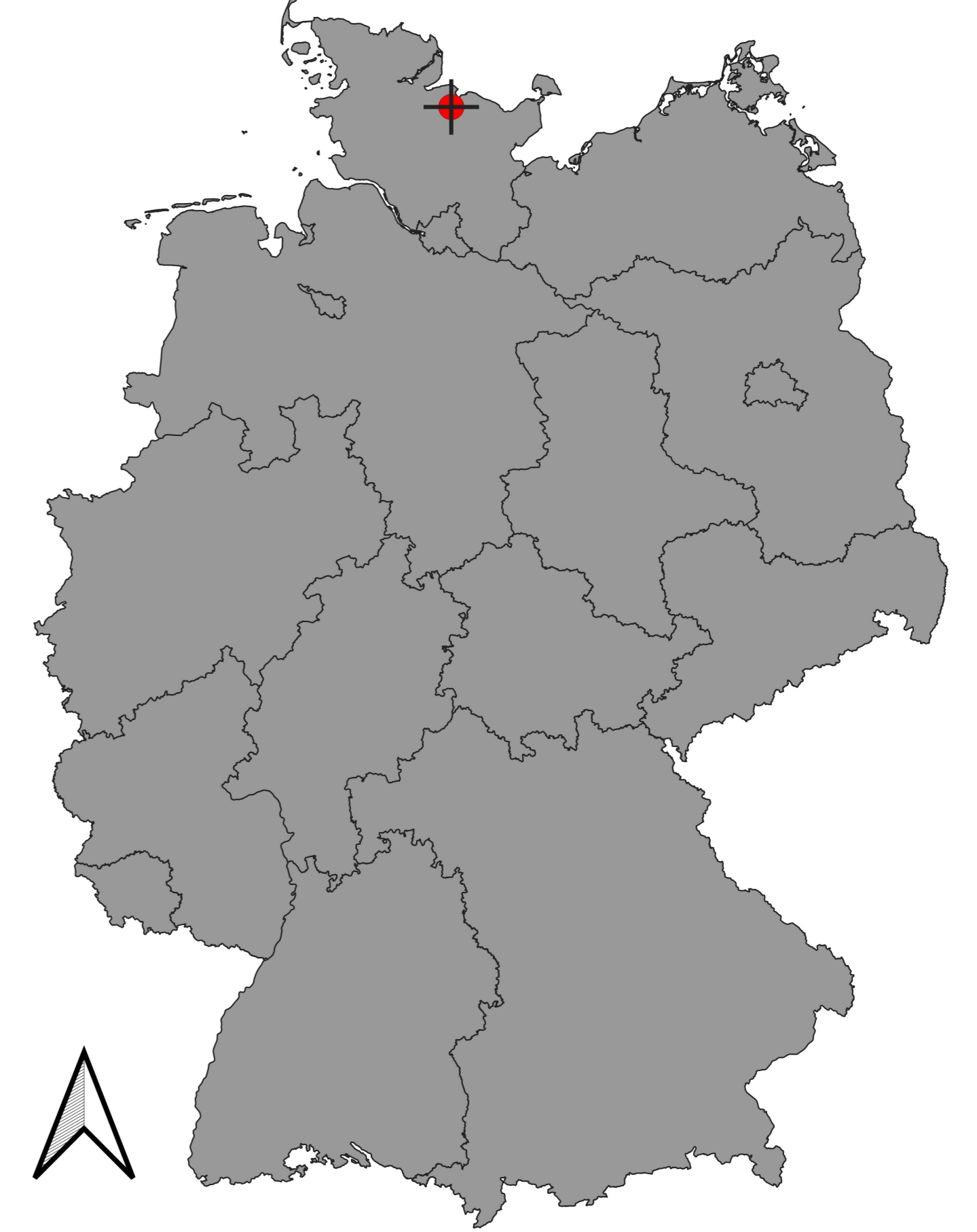
Ballungsraum: Kiel

Legende

Tag-Abend-Nacht-Lärmindex (L_{DEN})



Übersichtskarte



Quellen:
 © Eisenbahn-Bundesamt (2022)
 © DB Netz AG, Bahn-Geodaten/Infrastrukturdaten (2021)
 © Bundesamt für Kartographie und Geodäsie 2022, Datenquellen:
http://sg.geodatenzentrum.de/web_public/Datenquellen_TopPlus_Open.pdf

Berechnungsvorschrift:
 BUB

Haftungshinweis:
 Das Eisenbahn-Bundesamt übernimmt keine Gewähr für die Aktualität, Richtigkeit und Vollständigkeit der dargestellten Informationen. Aus der Nutzung dieser Informationen abgeleitete Haftungsansprüche gegen das Eisenbahn-Bundesamt sind ausgeschlossen. Dies gilt nicht im Falle einer Verletzung des Lebens, des Körpers und der Gesundheit.

Koordinatensystem:
 ETRS89 / UTM Zone 32N

Nutzungshinweis:
 Die Nutzung der Karten für die Geofachdaten des Eisenbahn-Bundesamtes und der Hintergrundkarte gelten Bestimmungen der Datenlizenz Deutschland - Namensnennung - Version 2.0 - www.govdata.de/dl-de/by-2-0

Impressum:
 Eisenbahn Bundesamt
 Referat 53: Lärmkartierung, Lärmaktionsplanung und Geoinformation
 Heinemannstraße 6
 53175 Bonn
ref53@eba.bund.de
<https://www.eba.bund.de>
 Kartographische Bearbeitung: Jens Schröter, Referat 53
 Datum der Erstellung: 08.06.2022